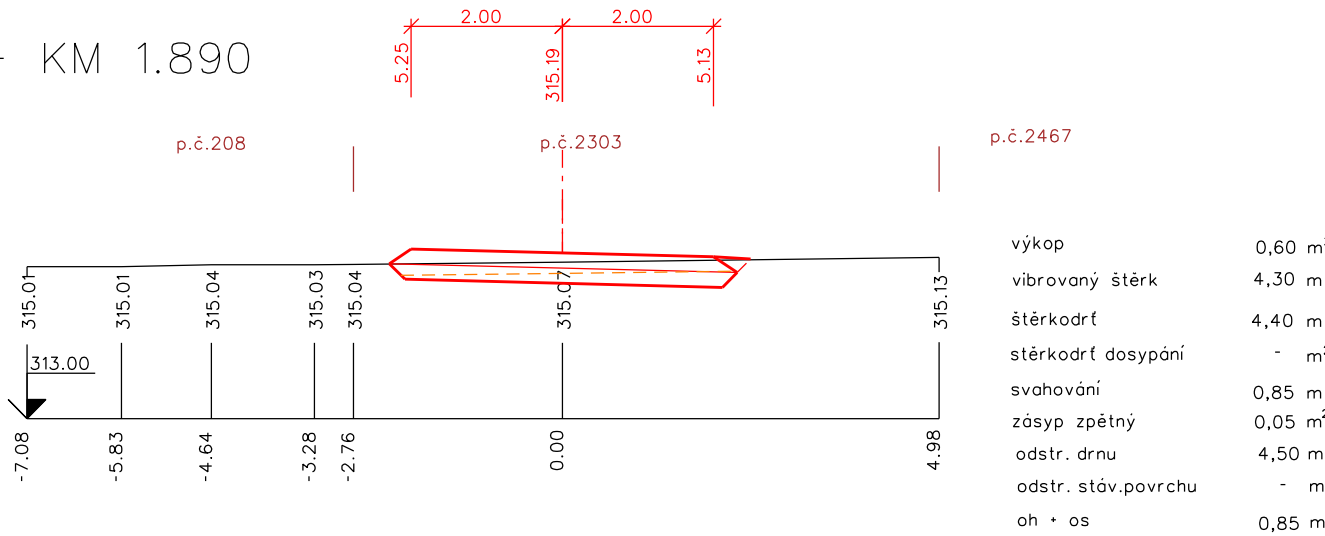
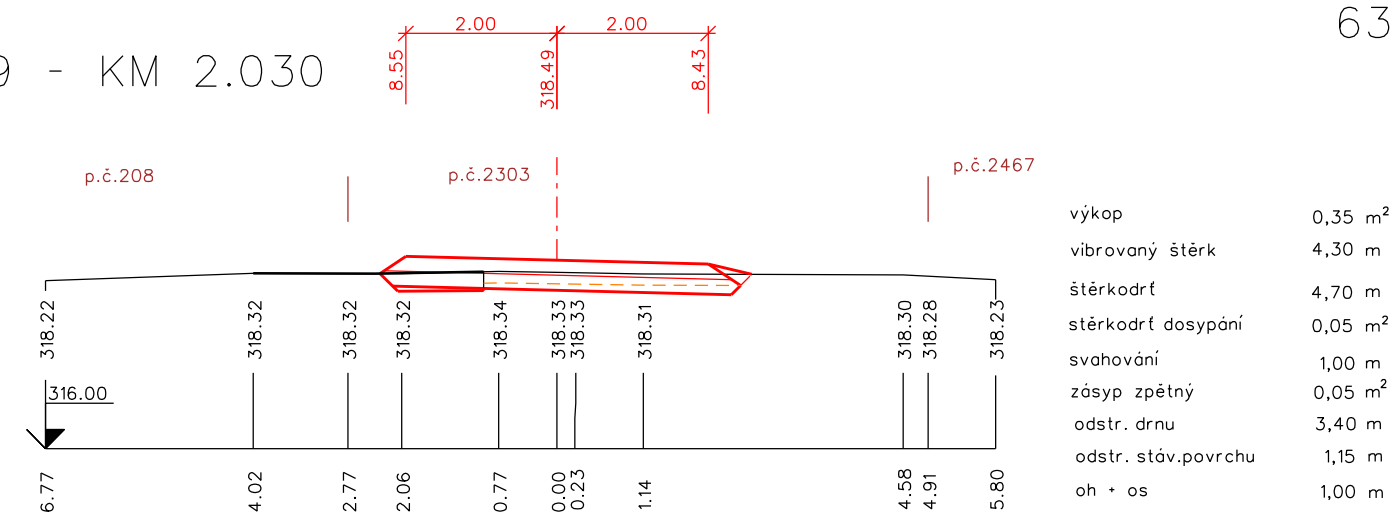


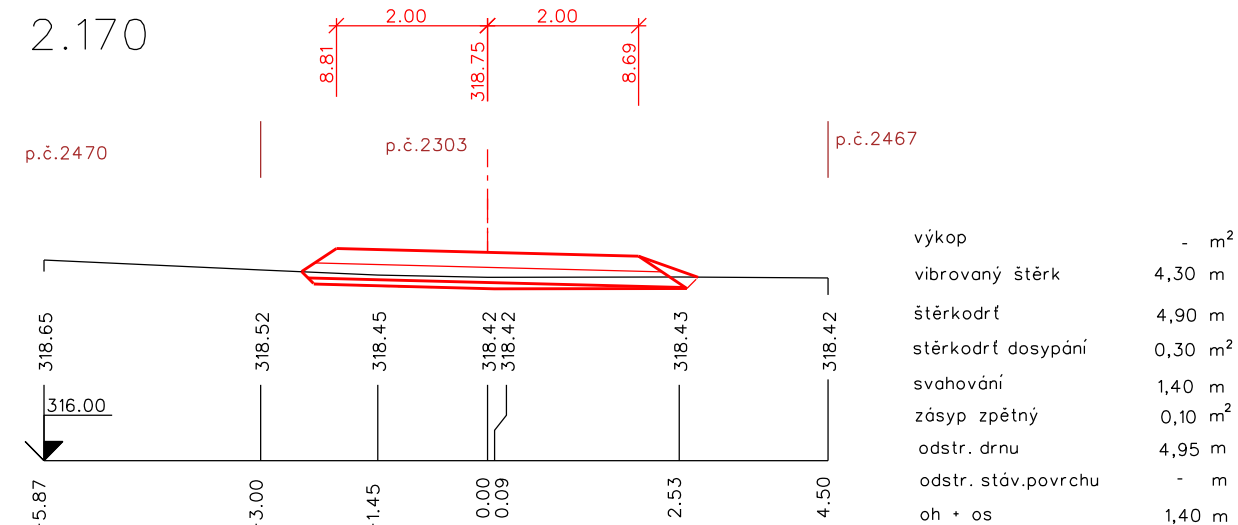
55 - KM 1.890



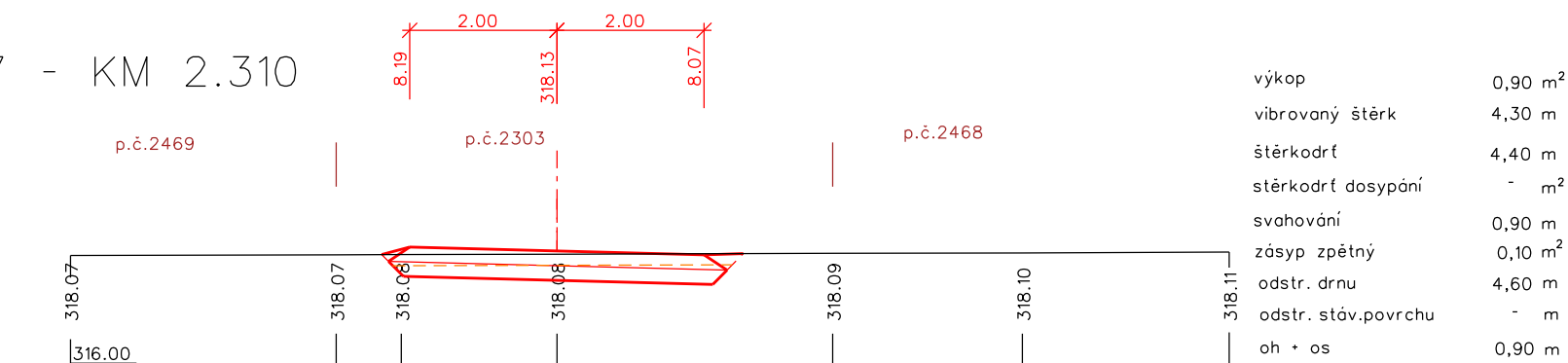
59 - KM 2.030



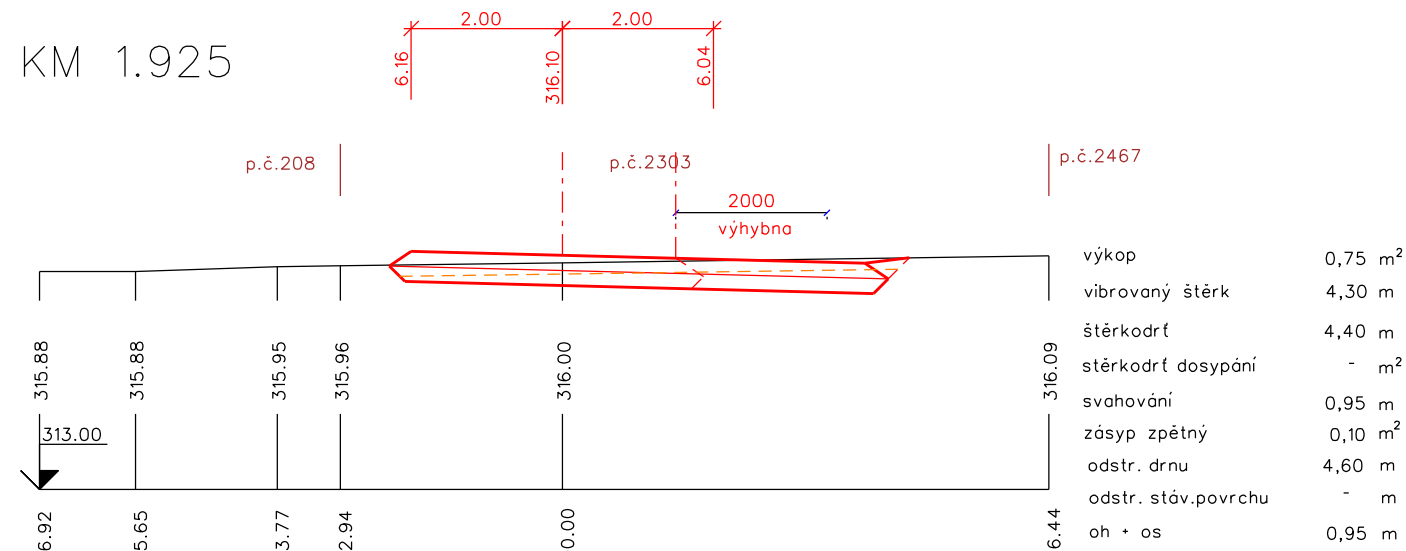
63 - KM 2.170



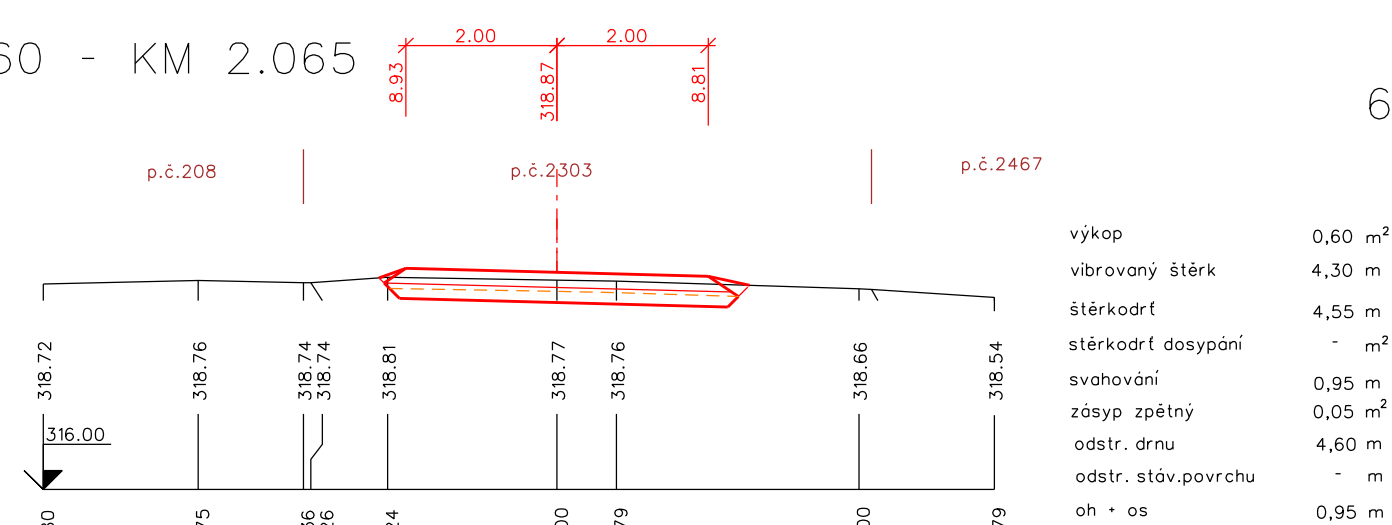
67 - KM 2.310



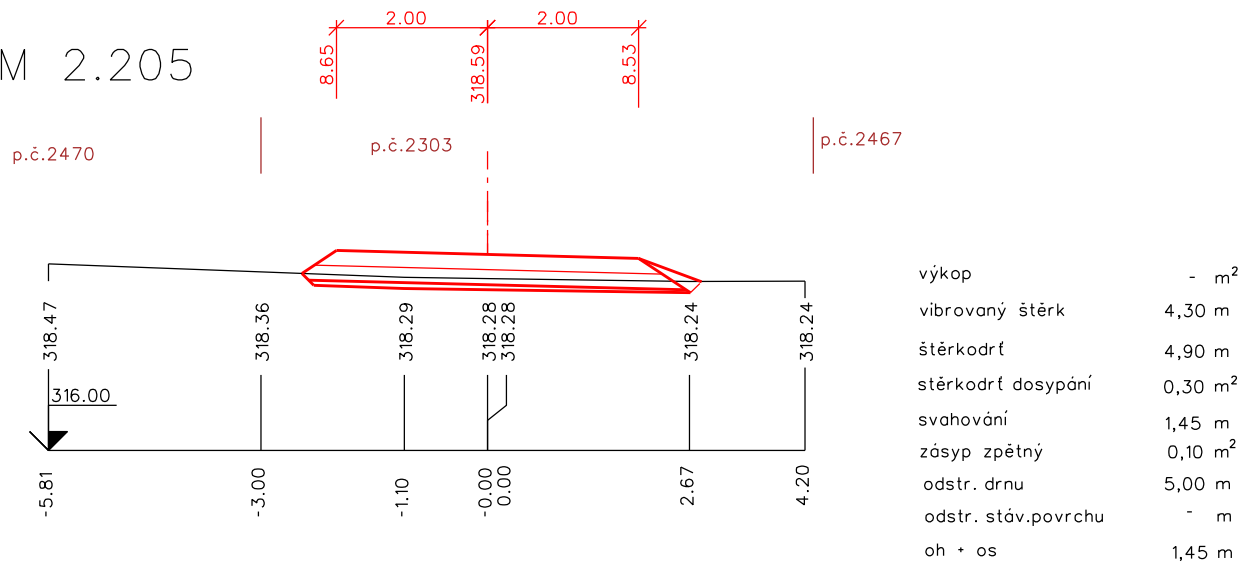
56 - KM 1.925



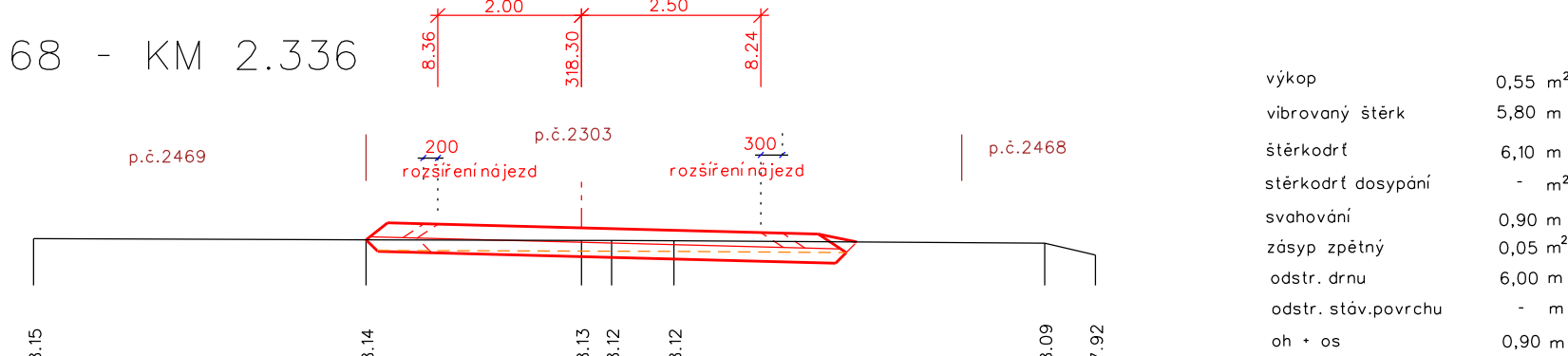
60 - KM 2.065



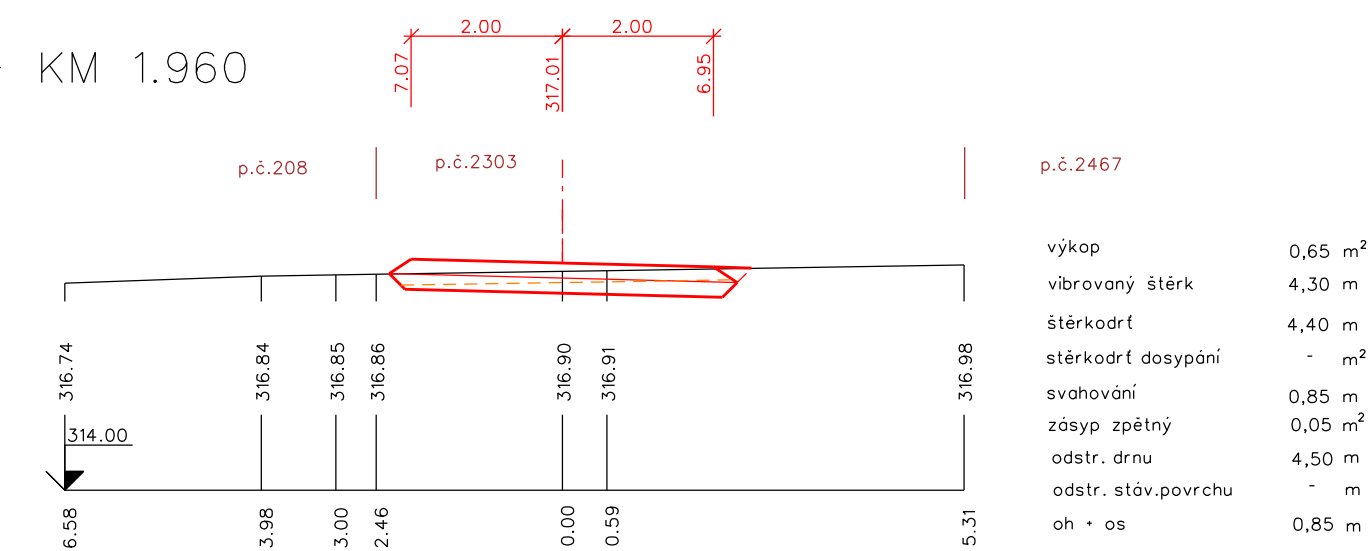
64 - KM 2.205



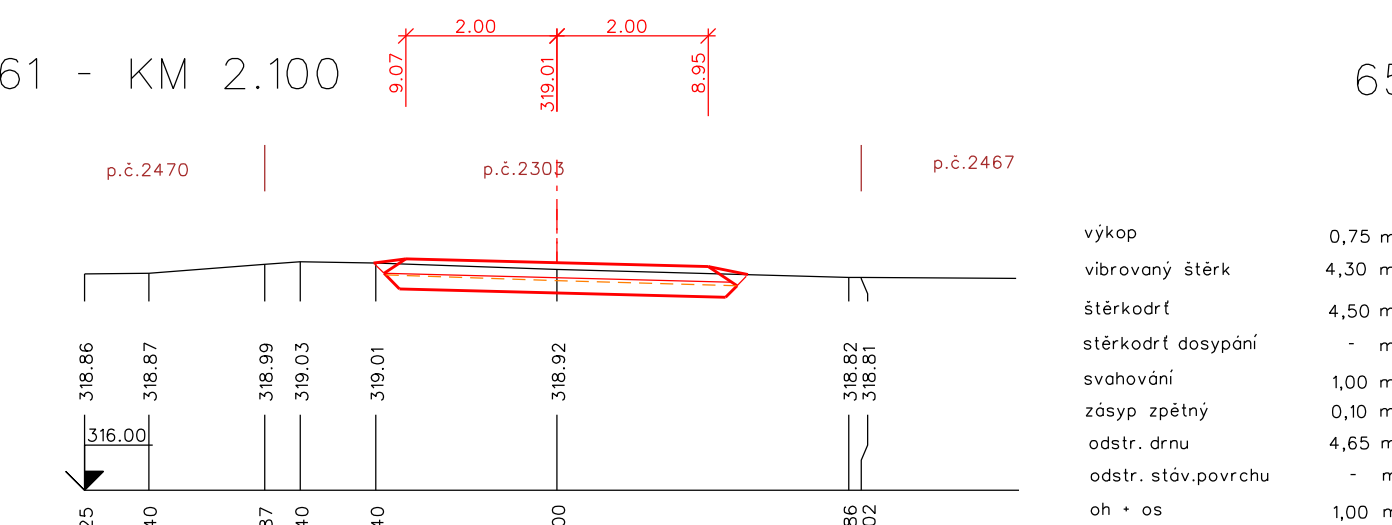
68 - KM 2.336



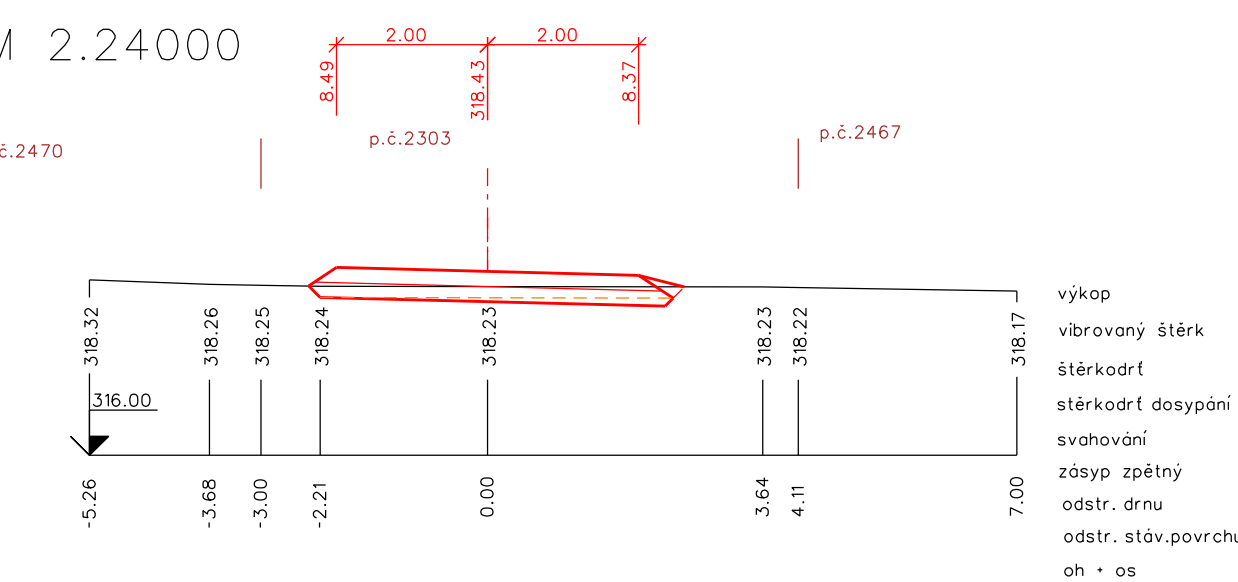
57 - KM 1.960



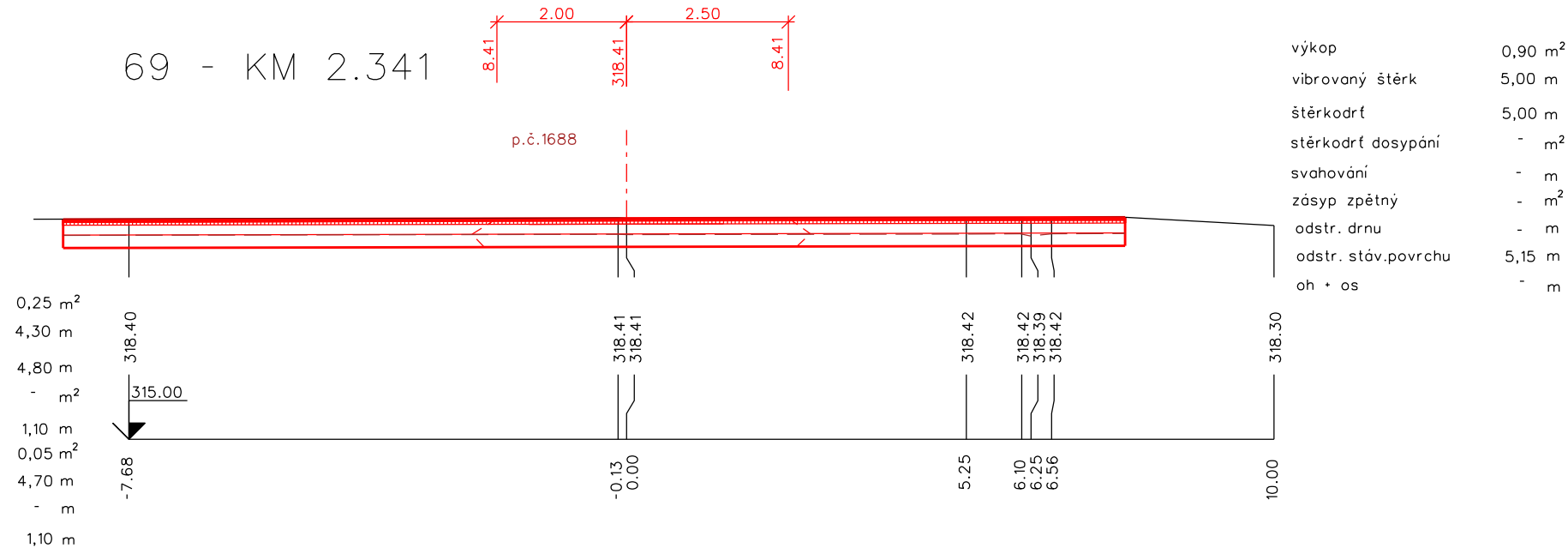
61 - KM 2.100



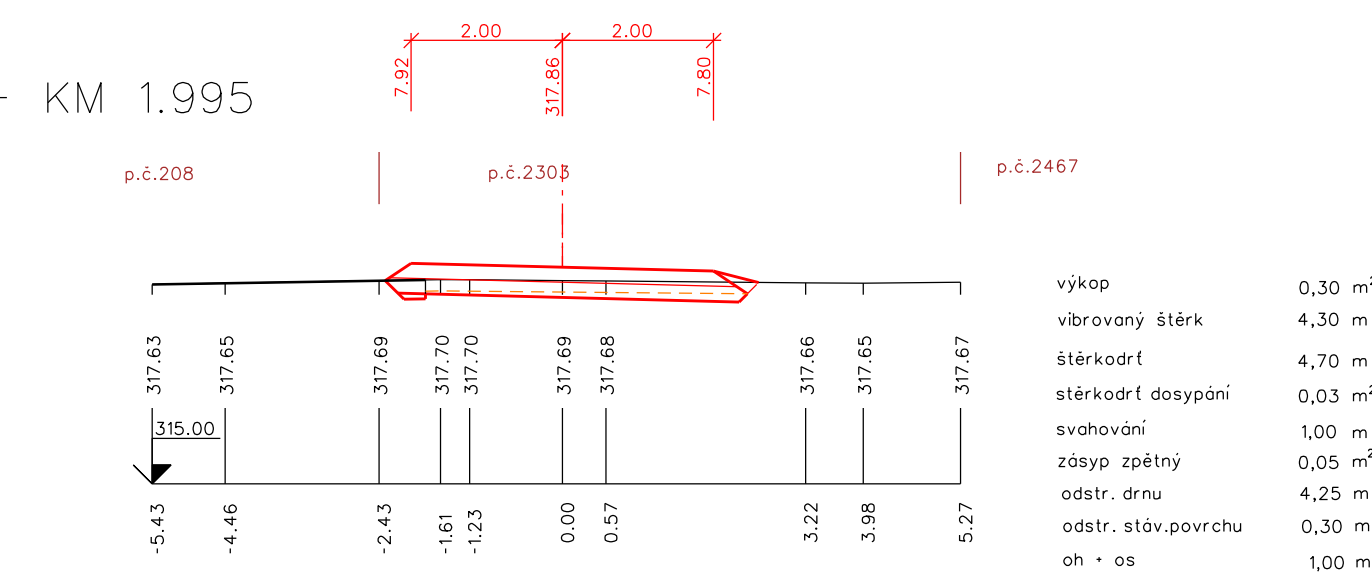
65 - KM 2.24000



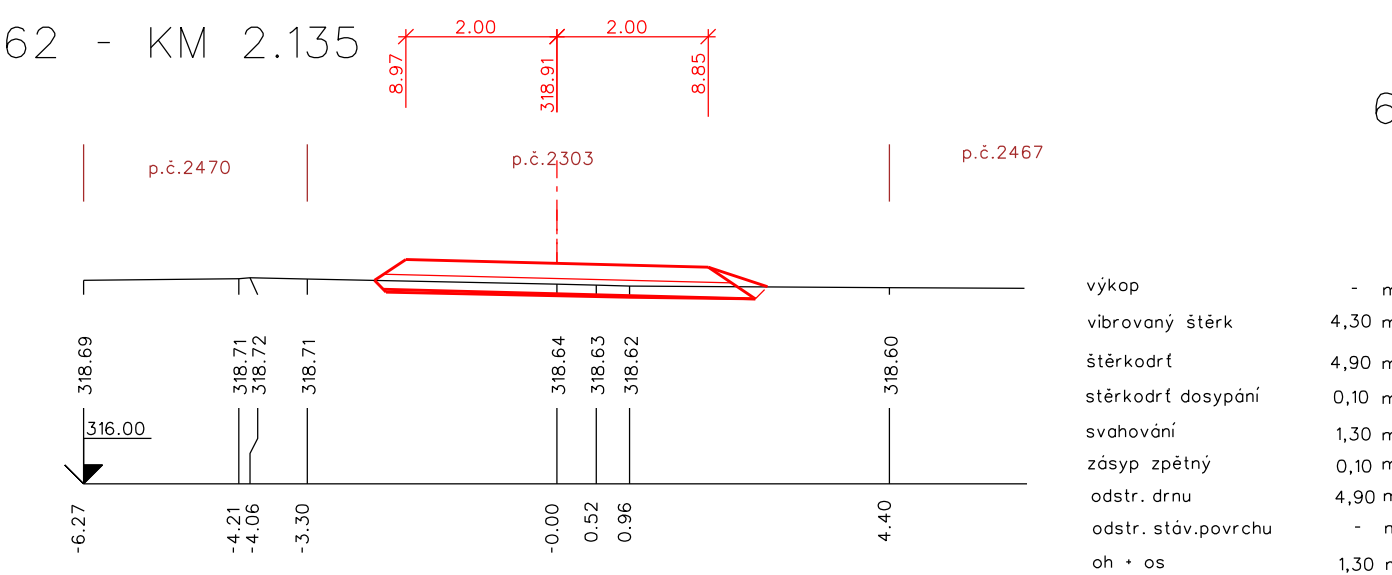
69 - KM 2.341



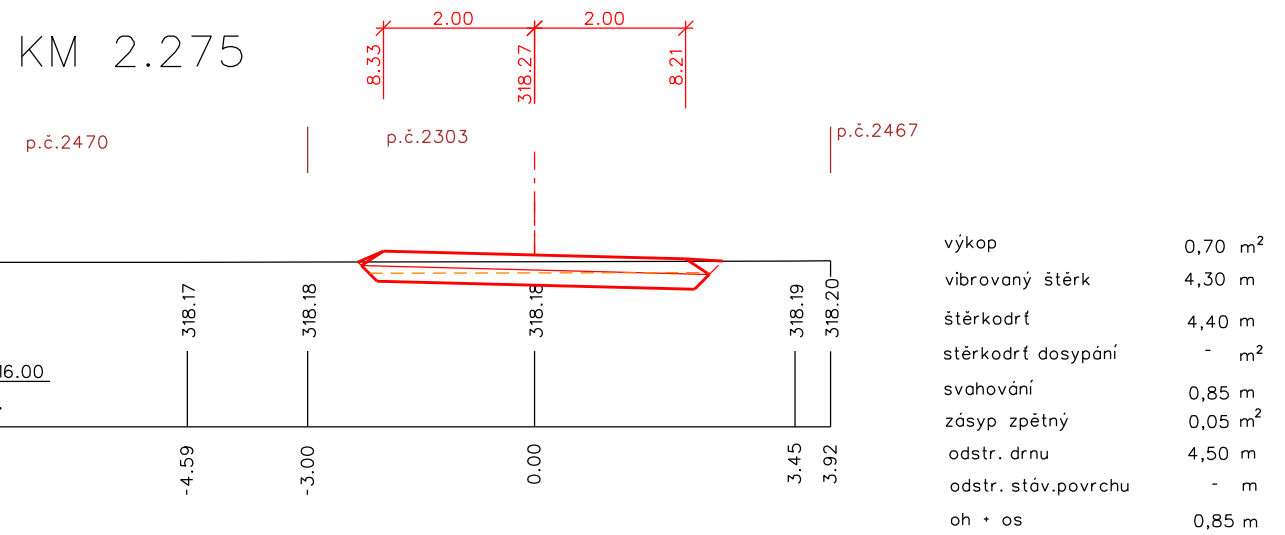
58 - KM 1.995



62 - KM 2.135




66 - KM 2.275



Pozn.

parcelsní hranice

VÝŠKOVÝ SYSTÉM: BpV

Vypracoval Ing. Píhák Václav		Zodpov.projektant Ing. Píhák Václav		Hl. ing. projektu Ing. Skácel Miroslav		Vedoucí střediska Ing. Vaculín O., Ph.D.		 AGPOL s.r.o. Jungmannova 153/12 779 00 Olomouc Česká republika	
Místo stavby Neplachovice		Kraj Moravskoslezský		Počet formátů 8 A4		Datum 05/2019		Stupeň DSP+DPS	
Investor ČR - Státní pozemkový úřad, Krajský pozemkový úřad pro MK, pobočka Opava		Zakázkové číslo 2864/060		Archivní číslo 2864		Měřítko 1:100		Číslo výkresu C.1.2.4.3	
Akoce - objekt SO 01 Realizace prvků společných zařízení KoPÚ Neplachovice		Příloha Příčné řezy polní cesty VC5 - č. 55 - 69							